




# ΧΑΡΤΗΣ ΧΛΩΡΙΔΑΣ ΠΕΡΙΟΧΗΣ "ΣΤΕΝΑ ΝΕΣΤΟΥ" GR1120004



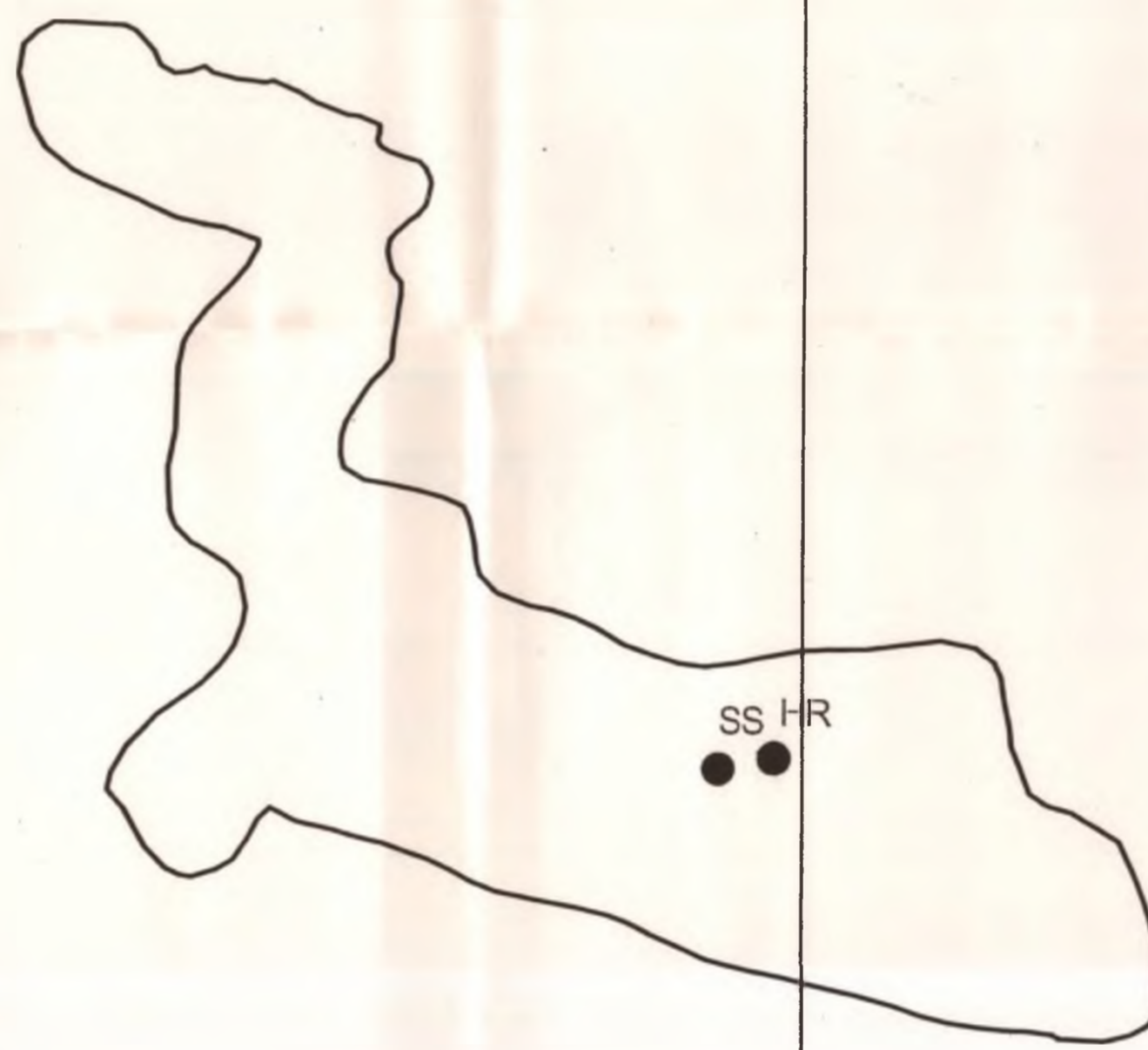
LF 7

LF 6



41 10'  
24 45'

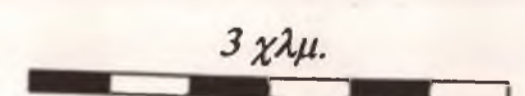
41 10'  
24 50'



41 05'  
24 40'

41 05'  
24 45'

41 05'  
24 50'



ΕΥΡΩΠΑΪΚΗ ΕΠΙΤΡΟΠΗ  
ΓΕΝΙΚΗ ΔΙΕΥΘΥΝΣΗ ΧΙ

ΥΠΟΥΡΓΕΙΟ ΠΕΡΙΒΑΛΛΟΝΤΟΣ,  
ΧΩΡΟΤΑΞΙΑΣ ΚΑΙ ΔΗΜΟΣΙΩΝ  
ΕΡΓΩΝ

ΥΠΟΥΡΓΕΙΟ ΓΕΩΡΓΙΑΣ  
ΓΕΝΙΚΗ ΓΡΑΜΜΑΤΕΙΑ ΔΑΣΩΝ ΚΑΙ  
ΦΥΣΙΚΟΥ ΠΕΡΙΒΑΛΛΟΝΤΟΣ

ΕΡΓΟ: ΔΙΑΤΗΡΗΣΗ ΚΑΙ ΔΙΑΧΕΙΡΙΣΗ ΤΟΠΩΝ ΚΟΙΝΟΤΙΚΟΥ ΕΝΔΙΑΦΕΡΟΝΤΟΣ ΣΤΗΝ  
ΕΛΛΑΔΑ (ΟΔΗΓΙΑ 92/43/ΕΟΚ)

ΑΝΑΔΟΧΟΣ: ΜΟΥΣΕΙΟ ΓΟΥΛΑΝΔΡΗ ΦΥΣΙΚΗΣ ΙΣΤΟΡΙΑΣ  
ΕΛΛΗΝΙΚΟ ΚΕΝΤΡΟ ΒΙΟΤΟΠΩΝ-ΥΓΡΟΤΟΠΩΝ

ΓΕΝΙΚΟΣ ΣΥΝΤΟΝΙΣΜΟΣ: Π.Α. Γεράκης  
Σ. Ντάφης  
Ευτυχία Αλεξανδρίδου

ΕΙΔΙΚΟ ΔΙΑΧΕΙΡΙΣΤΙΚΟ ΣΧΕΔΙΟ ΠΕΡΙΟΧΗΣ  
"ΣΤΕΝΑ ΝΕΣΤΟΥ" GR1120004

ΟΜΑΔΑ ΕΚΠΟΝΗΣΗΣ ΔΙΑΧΕΙΡΙΣΤΙΚΟΥ ΣΧΕΔΙΟΥ

Δρ. Ε. Κουτράκης, Βιολόγος-Ιχθυολόγος, ΕΘΙΑΓΕ-ΙΝΑΛΕ: Υπεύθυνος Σύνταξης Διαχειριστικού Σχεδίου

Α. Αποστολάκης, Γεωπόνος, ΕΚΒΥ: Γεωγραφικά Συστήματα Πληροφοριών

Κ. Βαβαλέας, Δασολόγος: Θαλασσινά

Δρ. Ε. Βαλάκος, Ζωολόγος, Επικ. Καθ. Πανεπιστημίου Αθηνών: Ερπετά

Ξ. Δημητριάδης, Γεωπόνος, ΕΚΒΥ: Οικονομικά, Κοινωνικά και Πολιτιστικά Γνωρίσματα

Σ. Καζαντζίδης, Βιολόγος-Ορνιθολόγος: Ορνιθοπανίδα

Δρ. Στυλιανή Κοκκίνη, Βοτανικός, Αν. Καθ. Α.Π.Θ.: Χλωρίδα

Δρ. Ν. Λαμπρινός, Γεωλόγος-Γεωγράφος: Γεωλογία, Κλίμα, Υδρολογία

Δρ. Δ. Μπαμπαλιάνος, Βοτανικός, Αν. Καθ. Α.Π.Θ.: Βλάστηση

Δ. Μπούσιμουρας, Βιολόγος: Θαλασσινά (βίδρα)

Δρ. Π. Σ. Οικονομίδης, Ζωολόγος-Ιχθυολόγος, Καθ. Α.Π.Θ.: Ιχθυοπανίδα

Σ. Χατζηγιαννάκης, Γεωπόνος, ΕΚΒΥ: Έδαφος, Χρήσεις γης

Γραμματειακή Υποστήριξη  
Λουίζα Νικολάου, ΕΚΒΥ  
Μαρία-Δάφνη Τσίτσι, ΕΚΒΥ  
Φ. Γρηγοριάδης, ΕΚΒΥ

LF 5

## ΥΠΟΜΝΗΜΑ

- ΚΟΙΝΟ (C)
- ΣΠΑΝΙΟ (R)
- ◇ ΠΟΛΥ ΣΠΑΝΙΟ (V)
- △ ΑΠΕΙΛΟΥΜΕΝΟ ΜΕ ΕΞΑΦΑΝΙΣΗ (T)
- ΕΝΔΗΜΙΚΟ ΒΑΛΚΑΝΙΚΟ
- \* ΕΝΔΗΜΙΚΟ ΕΛΛΗΝΙΚΟ
- ΕΝΔΗΜΙΚΟ ΤΟΠΙΚΟ
- HR : *Haberlea rhodopensis*
- SS : *Saxifraga stribnyii*

LF 4

ΑΡΙΘΜΟΣ ΧΑΡΤΗΣ: 6  
ΚΛΙΜΑΚΑ: 1:50.000  
Υπόβαθρο: Χάρτες Γ.Υ.Σ. 1:50.000

ΣΥΝΤΑΞΗ - ΠΑΡΑΓΩΓΗ: Α. Δαρδιώτη,  
ΕΡΓΑΣΙΑ ΠΕΔΙΟΥ: Σ. Κοκκίνη, Ε. Χανλίδου, Ν. Κρίγκας, Α. Δαρδιώτη.  
ΔΕΚΕΜΒΡΙΟΣ 1996

LF0

LF1

LF2