




ΧΑΡΤΗΣ ΕΞΑΠΛΩΣΗΣ - ΑΦΘΟΝΙΑΣ ΙΧΘΥΟΠΑΝΙΔΑΣ ΠΕΡΙΟΧΗΣ "ΛΙΜΝΕΣ ΧΕΙΜΑΔΙΤΙΔΑ - ΖΑΖΑΡΗ"

GR 1340005 (3/4)



ΕΥΡΩΠΑΪΚΗ ΕΠΙΤΡΟΠΗ
ΓΕΝΙΚΗ ΔΙΕΥΘΥΝΣΗ ΧΙ

ΥΠΟΥΡΓΙΟ ΠΕΡΙΒΑΛΛΟΝΤΟΣ,
ΧΩΡΟΤΑΞΙΑΣ ΚΑΙ ΔΗΜΟΣΙΩΝ
ΕΡΓΩΝ

ΥΠΟΥΡΓΕΙΟ ΓΕΩΡΓΙΑΣ
ΓΕΝΙΚΗ ΓΡΑΜΜΑΤΕΙΑ ΔΑΣΩΝ ΚΑΙ
ΦΥΣΙΚΟΥ ΠΕΡΙΒΑΛΛΟΝΤΟΣ

ΣΡΓΟ: ΔΙΑΤΗΡΗΣΗ ΚΑΙ ΔΙΑΧΕΙΡΙΣΗ ΤΟΠΩΝ ΚΟΙΝΟΤΙΚΟΥ
ΕΝΔΙΑΦΕΡΟΝΤΟΣ ΣΤΗΝ ΕΛΛΑΔΑ (ΟΔΗΓΙΑ 92/43/ΕΟΚ)

ΑΝΔΑΔΟΧΟΣ: ΜΟΥΣΕΙΟ ΓΟΥΛΑΝΑΡΗ ΦΥΣΙΚΗΣ ΙΣΤΟΡΙΑΣ
ΕΛΛΗΝΙΚΟ ΚΕΝΤΡΟ ΒΙΟΤΟΠΩΝ-ΥΠΟΤΟΠΩΝ

ΕΝΙΚΟΣ ΣΥΝΤΟΝΙΣΜΟΣ: ΠΑ. Γράβας
Σ. Ντάσις
Ευτυχία Αλεξανδρίδου

ΕΙΔΙΚΟ ΔΙΑΧΕΙΡΙΣΤΙΚΟ ΣΧΕΔΙΟ ΠΕΡΙΟΧΗΣ
"ΛΙΜΝΕΣ ΧΕΙΜΑΔΙΤΙΔΑ ΚΑΙ ΖΑΖΑΡΗ" GR1340005

ΟΜΑΔΑ ΕΚΠΟΝΗΣΗΣ ΔΙΑΧΕΙΡΙΣΤΙΚΟΥ ΣΧΕΔΙΟΥ

- Δρ. Σ. Ε. Τσιούρης, Γεωπόνος, Επικ. Καθ. ΑΠΘ, Υπεύθυνος Σύνταξης Διαχειριστικού Σχεδίου
- Α. Αποστολάκης, Γεωπόνος, ΕΚΒΥ, Γεωγραφικά Συστήματα Πληροφοριών
- Κ. Βαβαλέκας, Δασολόγος, Θηλαστικά
- Δρ. Ε. Βαλάκος, Ζωολόγος, Λέκτορας Πανεπιστημίου Αθηνών, Ερπετά
- Δημητριάδης, Γεωπόνος, ΕΚΒΥ, Οικονομικά, Κοινωνικά και Πολιτιστικά Γνωρίσματα
- Δρ. Ε. Αράσος, Βοτανικός, Λέκτορας Α.Π.Θ., Χλωρίδα
- Καζαντζίδης, Βιολόγος-Ορνιθολόγος, Ορνιθοπανίδα
- Δρ. Μαρία Λαζαρίδου, Ζωολόγος, Αν. Καθ. Α.Π.Θ., Ασπόνδυλα
- Δρ. Ν. Λαμπρινός, Γεωλόγος-Γεωγράφος, Γεωλογία, Κλίμα, Υδρολογία
- Δρ. Δ. Μπαμαλιάνος, Βοτανικός, Αν. Καθ. Α.Π.Θ., Βλάστηση
- Μπούσμπορας, Βιολόγος, Αμφίβια, Θηλαστικά (Βίβρα-λαγόνια)
- Δρ. Π. Σ. Οικονομίδης, Ζωολόγος-Ιχθυολόγος, Καθ. Α.Π.Θ., Ιχθυοπανίδα
- Σ. Χατζηγιαννάκης, Γεωπόνος, ΕΚΒΥ, Έδαφος, Χρήσεις γης

Γραμματειακή Υποστήριξη

- Λουίζα Νικολάου, ΕΚΒΥ
- Μαρία-Δάφνη Τσίτσι, ΕΚΒΥ
- Γρηγοριάδης, ΕΚΒΥ



40 40'
21 30'

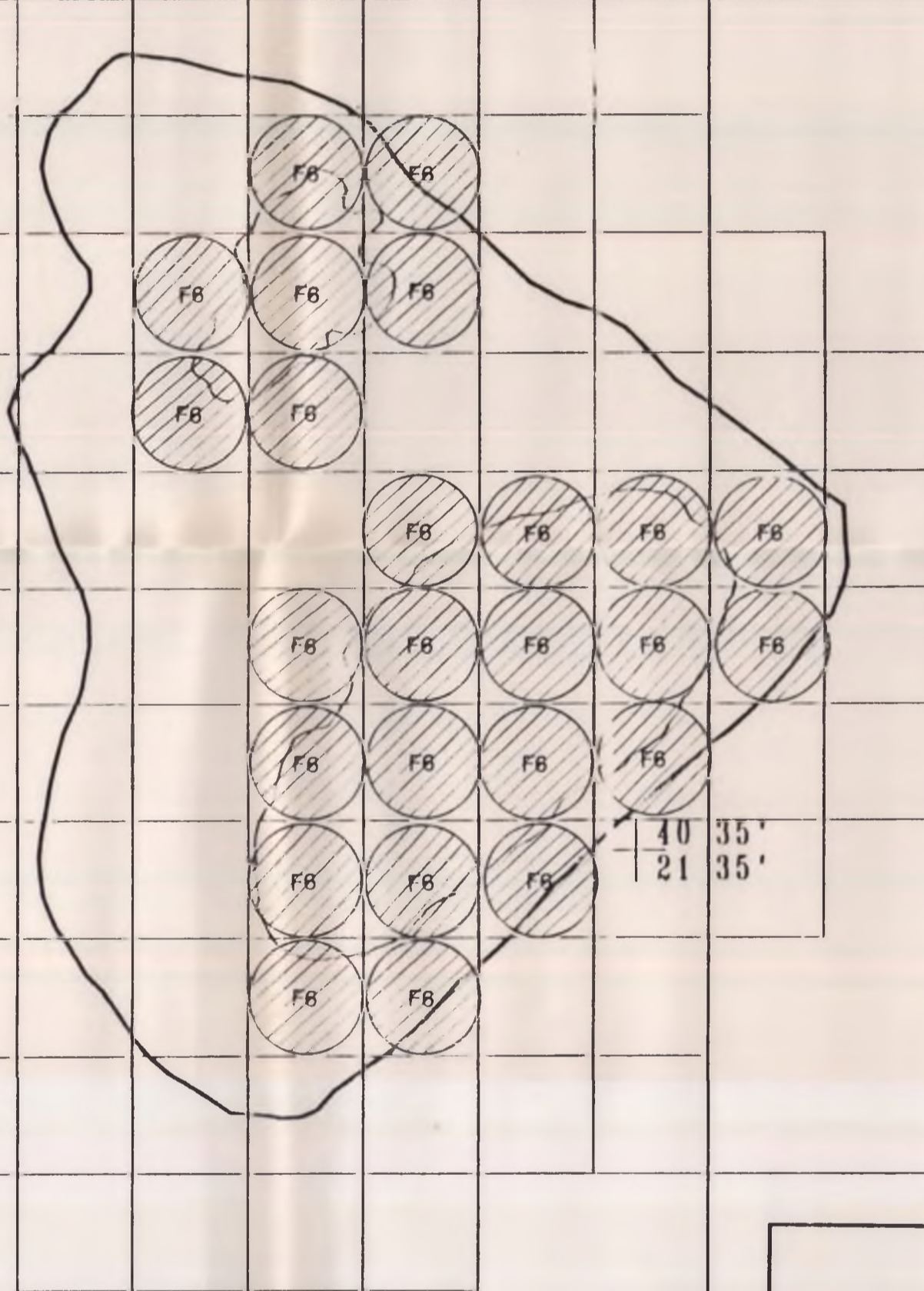
40 40'
21 35'

ΕΚ 0

40 35'
21 30'

40 35'
21 35'

ΕΚ 9



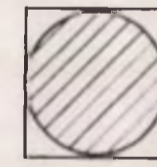
χλμ.



ΕΚ 8

ΥΠΟΜΝΗΜΑ

FB: Ψάρια, *Rhodeus sericeus amarus* Μουρμουρίτσα



Κοινό (C)

ΑΡΙΘΜΟΣ ΧΑΡΤΗΣ: 8.5
ΚΛΙΜΑΚΑ: 1:50.000

ΣΥΝΤΑΞΗ-ΠΑΡΑΓΩΓΗ: Δ. Μπόμπορη, Β. Βογιατζής
ΕΡΓΑΣΙΑ ΠΕΔΙΟΥ: Π. Οικονομίδης, Β. Βογιατζής, Δ. Μπόμπορη
ΔΕΚΕΜΒΡΙΟΣ 1996

ΕΚ4

ΕΚ5

ΕΚ6