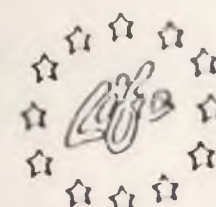




ΧΑΡΤΗΣ ΕΞΑΠΛΩΣΗΣ - ΑΦΘΟΝΙΑΣ ΙΧΘΥΟΠΑΝΙΔΑΣ ΠΕΡΙΟΧΗΣ "ΛΙΜΝΕΣ ΧΕΙΜΑΔΙΤΙΔΑ - ΖΑΖΑΡΗ"

GR 1340005 (1/4)



ΕΥΡΩΠΑΪΚΗ ΕΠΙΤΡΟΠΗ
ΓΕΝΙΚΗ ΔΙΕΥΘΥΝΣΗ ΧΙ

ΥΠΟΥΡΓΕΙΟ ΠΕΡΙΒΑΛΛΟΝΤΟΣ,
ΧΩΡΟΤΑΞΙΑΣ ΚΑΙ ΔΗΜΟΣΙΩΝ
ΕΡΓΩΝ

ΥΠΟΥΡΓΕΙΟ ΓΕΩΡΓΙΑΣ
ΓΕΝΙΚΗ ΓΡΑΜΜΑΤΕΙΑ ΔΑΣΩΝ ΚΑΙ
ΦΥΣΙΚΟΥ ΠΕΡΙΒΑΛΛΟΝΤΟΣ

ΕΡΓΟ: ΔΙΑΤΗΡΗΣΗ ΚΑΙ ΔΙΑΧΕΙΡΙΣΗ ΤΟΠΩΝ ΚΟΙΝΟΤΙΚΟΥ
ΕΝΔΙΑΦΕΡΟΝΤΟΣ ΣΤΗΝ ΕΛΛΑΔΑ (ΟΔΗΓΙΑ 92/43/ΕΟΚ)

ΑΝΑΔΟΧΟΣ: ΜΟΥΣΕΙΟ ΓΟΥΛΑΝΑΡΗ ΦΥΣΙΚΗΣ ΙΣΤΟΡΙΑΣ
ΕΛΛΗΝΙΚΟ ΚΕΝΤΡΟ ΒΙΟΤΟΠΩΝ-ΥΠΟΤΟΠΩΝ

ΓΕΝΙΚΟΣ ΣΥΝΤΟΝΙΣΜΟΣ: Π.Α. Γεράκης
Σ. Ντάρης
Ευτυχία Αλεξανδρίδου

ΕΙΔΙΚΟ ΔΙΑΧΕΙΡΙΣΤΙΚΟ ΣΧΕΔΙΟ ΠΕΡΙΟΧΗΣ
"ΛΙΜΝΕΣ ΧΕΙΜΑΔΙΤΙΔΑ ΚΑΙ ΖΑΖΑΡΗ" GR1340005

ΟΜΑΔΑ ΕΚΠΟΝΗΣΗΣ ΔΙΑΧΕΙΡΙΣΤΙΚΟΥ ΣΧΕΔΙΟΥ

- Δρ. Σ. Ε. Γαϊσάρης, Γεωπόνος, Επικ. Καθ. Α.Π.Θ. Υπεύθυνος Σύνταξης Διαχειριστικού Σχεδίου
- Α. Αποστολάκης, Γεωπόνος, ΕΚΒΥ, Γεωγραφικά Συστήματα Πληροφοριών
- Κ. Βαβαλάκης, Λαολόγος, Θεολογικά
- Δρ. Ε. Βαλάκος, Ζωολόγος, Λέκτορας Πανεπιστημίου Αθηνών, Ερπετά
- Ξ. Δημητριάδης, Γεωπόνος, ΕΚΒΥ, Οικονομικά, Κοινωνικά και Πολιτιστικά Γενετήματα
- Δρ. Ε. Αρσάς, Βοτανικός, Λέκτορας Α.Π.Θ. Χλωρίδα
- Σ. Καζαντζίδης, Βιολόγος-Ορνιθολόγος, Ορνιθολογία
- Δρ. Μαρία Λαζαρίδου, Ζωολόγος, Αν. Καθ. Α.Π.Θ. Ασπόνδυλα
- Δρ. Ν. Λαμπρινός, Γεωλόγος-Γεωγράφος, Γεωλογία, Κλίμα, Υδρολογία
- Δρ. Δ. Μπαμπιλιάνης, Βοτανικός, Αν. Καθ. Α.Π.Θ. Βλάστηση
- Δ. Μπουσμπουρας, Βιολόγος, Αμφίβια, Θελαστικά (βίβρα-λαγόγαμοι)
- Δρ. Π. Σ. Οικονομίδης, Ζωολόγος-Ιχθυολόγος, Καθ. Α.Π.Θ. Ιχθυοπανίδα
- Σ. Χατζηγιαννάκης, Γεωπόνος, ΕΚΒΥ, Έδαφος, Χρήσεις γης

Γραμματειακή Υποστήριξη

- Λουίζα Νικολάου, ΕΚΒΥ
- Μαρία-Δέσση Γούση, ΕΚΒΥ
- Φ. Γρηγοριάδης, ΕΚΒΥ

40 40'
21 30'

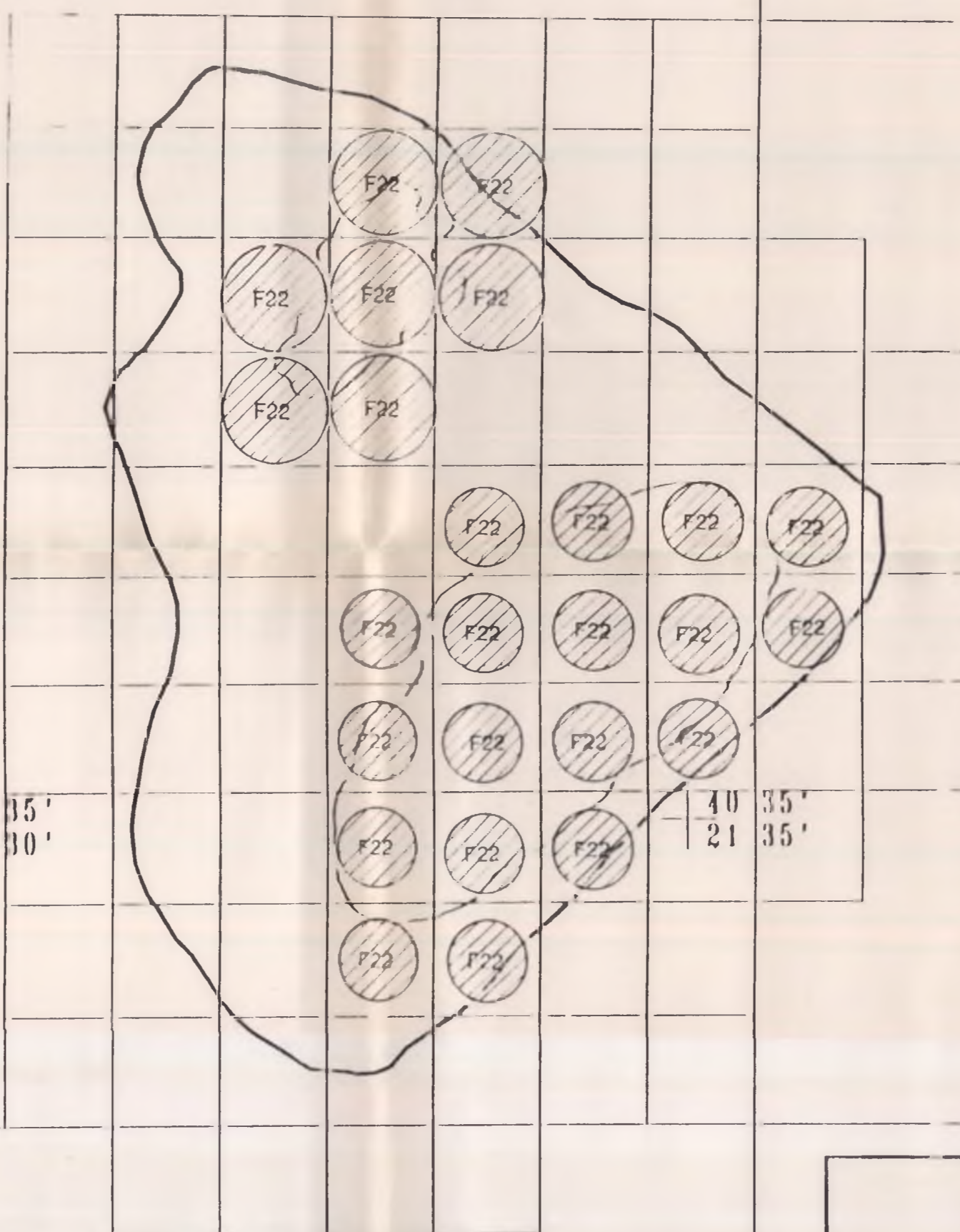
40 40'
21 15'



ΕΚ 0

40 35'
21 30'

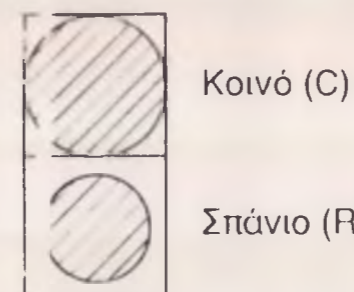
40 35'
21 35'



ΕΚ 9

ΥΠΟΜΝΗΜΑ

F22: Ψάρια, *Rutilus rutilus macedonicus* Μαυροσιρώνι



ΑΡΙΘΜΟΣ ΧΑΡΤΗΣ 85
ΚΛΙΜΑΚΑ 1:50.000
ΥΠΟΒΑΘΡΟΣ Χάρτες Γ.Υ.Σ. 1:50.000

ΣΥΝΤΑΞΗ-ΠΑΡΑΓΩΓΗ: Δ. Μπομπορη, Β. Βογιατζής
ΕΡΓΑΣΙΑ ΠΕΔΙΟΥ: Π. Οικονομίδης, Β. Βογιατζής, Δ. Μπομπορη
ΔΕΚΕΜΒΡΙΟΣ 1996

ΕΚ 8

ΕΚ 4

ΕΚ 5

ΕΚ 6