




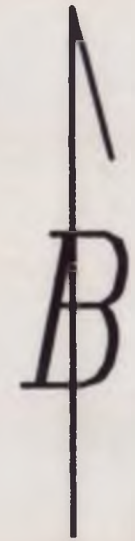
ΧΑΡΤΗΣ ΧΛΩΡΙΔΑΣ ΠΕΡΙΟΧΗΣ "ΚΟΡΥΦΕΣ ΟΡΟΥΣ ΒΟΡΑΣ"  
GR1240001 (1/2)



EL 4



41 00'  
21 50'



EL 3

40 55'  
21 40'

PL CA GP POr  
RC VE AS  
SP PO DM

PO DM  
POr

EL 2

40 50'  
21 45'

40 50'  
21 50'

40 50'  
21 55'

ΕΥΡΩΠΑΪΚΗ ΕΠΙΤΡΟΠΗ  
ΓΕΝΙΚΗ ΔΙΕΥΘΥΝΣΗ ΧΙ

ΥΠΟΥΡΓΕΙΟ ΠΕΡΙΒΑΛΛΟΝΤΟΣ, ΧΩΡΟΤΑΞΙΑΣ ΚΑΙ ΔΗΜΟΣΙΩΝ ΕΡΓΩΝ  
ΥΠΟΥΡΓΕΙΟ ΓΕΩΡΓΙΑΣ, ΓΕΝΙΚΗ ΓΡΑΜΜΑΤΕΙΑ ΔΑΣΩΝ ΚΑΙ ΦΥΣΙΚΟΥ ΠΕΡΙΒΑΛΛΟΝΤΟΣ

ΕΡΓΟ: ΔΙΑΤΗΡΗΣΗ ΚΑΙ ΔΙΑΧΕΙΡΗΣΗ ΤΟΠΩΝ ΚΟΙΝΟΤΙΚΟΥ ΕΝΔΙΑΦΕΡΟΝΤΟΣ ΣΤΗΝ ΕΛΛΑΔΑ (ΟΔΗΓΙΑ 92/43/ΕΟΚ)

ΑΝΑΔΟΧΟΣ: ΜΟΥΣΕΙΟ ΓΟΥΛΛΑΡΔΗ ΦΥΣΙΚΗΣ ΙΣΤΟΡΙΑΣ, ΕΛΛΗΝΙΚΟ ΚΕΝΤΡΟ ΒΙΟΤΟΠΩΝ-ΥΠΟΤΟΠΩΝ

ΓΕΝΙΚΟΣ ΣΥΝΤΟΝΙΣΜΟΣ: Π. Α. Γεράκης, Σ. Ντάφης, Ευτυχία Αλεξανδρίδου

ΕΙΔΙΚΟ ΔΙΑΧΕΙΡΙΣΤΙΚΟ ΣΧΕΔΙΟ ΠΕΡΙΟΧΗΣ "ΚΟΡΥΦΕΣ ΟΡΟΥΣ ΒΟΡΑΣ" GR1240001

ΟΜΑΔΑ ΕΚΠΟΝΗΣΗΣ ΔΙΑΧΕΙΡΙΣΤΙΚΟΥ ΣΧΕΔΙΟΥ

- Δρ. Α. Μαντζαβέλας, Δασολόγος, ΕΚΒΥ: Υπεύθυνος Σύνταξης Διαχειριστικού Σχεδίου
- Α. Αποστολάκης, Γεωπόνος, ΕΚΒΥ: Γεωγραφικά Συστήματα Πληροφοριών
- Κ. Βαβαλέκας, Δασολόγος, Θεσσαλικά
- Δρ. Ε. Βαλάκος, Ζωολόγος, Επικ. Καθ. Πανεπιστημίου Αθηνών: Ερπετά
- Ε. Δημητριάδης, Γεωπόνος, ΕΚΒΥ: Οικονομικά, Κοινωνικά και Πολιτιστικά Γνωρίσματα
- Δρ. Σπυλιανή Κοκκίνη, Βοτανικός, Αν. Καθ. Α.Π.Θ.: Χλωρίδα
- Δρ. Ν. Λαμπρινός, Γεωλόγος-Γεωγράφος, Γεωλογία, Κλίμα, Υδρολογία
- Δρ. Δ. Μπαμπούλας, Βοτανικός, Αν. Καθ. Α.Π.Θ.: Βλάστηση
- Δ. Μπουμπουρας, Βιολόγος, Θεσσαλικά
- Δρ. Π. Σ. Οικονομίδης, Ζωολόγος-Ιχθυολόγος, Καθ. Α.Π.Θ.: Ιχθυοπανίδα
- Σ. Χατζηγιαννάκης, Γεωπόνος, ΕΚΒΥ: Έδαφος, Χρήσεις γης

Γραμματειακή Υποστήριξη

- Λουίζα Νικολάου, ΕΚΒΥ
- Μαρία-Δάφνη Τσίτσι, ΕΚΒΥ
- Φ. Γρηγοριάδης, ΕΚΒΥ

ΥΠΟΜΝΗΜΑ


- |                                |                      |   |
|--------------------------------|----------------------|---|
| □ ΚΟΙΝΟ (C)                    | ● ΕΝΔΗΜΙΚΟ ΒΑΛΚΑΝΙΚΟ | AS : <i>Allium schoenoprasum</i>                          |
| ○ ΣΠΑΝΙΟ (R)                   | * ΕΝΔΗΜΙΚΟ ΕΛΛΗΝΙΚΟ  | CA : <i>Crepis arcuata</i>                                |
| ◇ ΠΟΛΥ ΣΠΑΝΙΟ (V)              | ▪ ΕΝΔΗΜΙΚΟ ΤΟΠΙΚΟ    | DM : <i>Dianthus myrtinervius</i> ssp. <i>caespitosus</i> |
| △ ΑΠΕΙΛΟΥΜΕΝΟ ΜΕ ΕΞΑΦΑΝΙΣΗ (T) |                      | GP : <i>Gentiana punctata</i>                             |
|                                |                      | PO : <i>Pedicularis olympica</i>                          |
|                                |                      | POr : <i>Pedicularis orthantha</i>                        |
|                                |                      | PL : <i>Peucedanum lavrenadiadis</i>                      |
|                                |                      | RN : <i>Ranonda nathaliae</i>                             |
|                                |                      | RC : <i>Ranunculus scacuminis</i>                         |
|                                |                      | SP : <i>Sibbaldia parviflora</i>                          |
|                                |                      | VE : <i>Viola eximia</i>                                  |

EL 1

ΑΡΙΘΜΟΣ ΧΑΡΤΗΣ: 6  
ΚΛΙΜΑΚΑ: 1:50.000  
Υπόβαθρο: Χάρτες Γ.Υ.Σ. 1:50.000

ΣΥΝΤΑΞΗ - ΠΑΡΑΓΩΓΗ: Α. Δαρδιώτη.  
ΕΡΓΑΣΙΑ ΠΕΔΙΟΥ: Σ. Κοκκίνη, Ε. Χανλιόου, Ν. Κρίγκας, Α. Δαρδιώτη.  
ΔΕΚΕΜΒΡΙΟΣ 1996

3 χλμ.



EL6

EL7

EL8