




ΧΑΡΤΗΣ ΕΞΑΠΛΩΣΗΣ - ΑΦΘΟΝΙΑΣ ΙΧΘΥΟΠΑΝΙΔΑΣ ΠΕΡΙΟΧΗΣ "ΛΙΜΝΕΣ ΧΕΙΜΑΔΙΤΙΔΑ - ΖΑΖΑΡΗ"

GR 1340005 (2/4)



ΕΥΡΩΠΑΪΚΗ ΕΠΙΤΡΟΠΗ
ΓΕΝΙΚΗ ΔΙΕΥΘΥΝΣΗ ΧΙ

ΥΠΟΥΡΓΕΙΟ ΠΕΡΙΒΑΛΛΟΝΤΟΣ,
ΧΩΡΟΤΑΞΙΑΣ ΚΑΙ ΔΗΜΟΣΙΩΝ
ΕΡΓΩΝ

ΥΠΟΥΡΓΕΙΟ ΓΕΩΡΓΙΑΣ
ΓΕΝΙΚΗ ΓΡΑΜΜΑΤΕΙΑ ΔΑΣΩΝ ΚΑΙ
ΦΥΣΙΚΟΥ ΠΕΡΙΒΑΛΛΟΝΤΟΣ

ΕΡΓΟ: ΔΙΑΤΗΡΗΣΗ ΚΑΙ ΔΙΑΧΕΙΡΙΣΗ ΤΟΠΩΝ ΚΟΙΝΟΤΙΚΟΥ
ΕΝΔΙΑΦΕΡΟΝΤΟΣ ΣΤΗΝ ΕΛΛΑΔΑ (ΟΔΗΓΙΑ 92/43/ΕΟΚ)

ΑΝΑΔΟΧΟΣ: ΜΟΥΣΕΙΟ ΓΟΥΛΑΝΑΡΗ ΦΥΣΙΚΗΣ ΙΣΤΟΡΙΑΣ
ΕΛΛΗΝΙΚΟ ΚΕΝΤΡΟ ΒΙΟΤΟΠΩΝ-ΥΠΟΤΟΠΩΝ

ΓΕΝΙΚΟΣ ΣΥΝΤΟΝΙΣΜΟΣ: Π.Α. Γεράκης
Σ. Ντάσης
Ευτυχία Αλεξανδρίδου

ΕΙΔΙΚΟ ΔΙΑΧΕΙΡΙΣΤΙΚΟ ΣΧΕΔΙΟ ΠΕΡΙΟΧΗΣ
"ΛΙΜΝΕΣ ΧΕΙΜΑΔΙΤΙΔΑ ΚΑΙ ΖΑΖΑΡΗ" GR1340005

ΟΜΑΔΑ ΕΚΠΟΝΗΣΗΣ ΔΙΑΧΕΙΡΙΣΤΙΚΟΥ ΣΧΕΔΙΟΥ

- Δρ. Ε. Ε. Τσιούρης, Γεωπόνος, Επικ. Καθ. ΑΠΘ: Υπεύθυνος Σύνταξης Διαχειριστικού Σχεδίου
- Α. Αποστολάκης, Γεωπόνος, ΕΚΒΥ: Γεωγραφικά Συστήματα, Πληροφοριών
- Κ. Χαβαλέκας, Δασολόγος, Θεσσαλονίκη
- Δρ. Ε. Βαλάκος, Ζωολόγος, Λέκτορας Πανεπιστημίου Αθηνών: Ερπετά
- Ε. Δημητριάδης, Γεωπόνος, ΕΚΒΥ: Οικονομικά, Κοινωνικά και Πολιτιστικά Γνωρίσματα
- Δρ. Ε. Δρόσος, Βοτανικός, Λέκτορας Α.Π.Θ.: Χλωρίδα
- Σ. Κατάντζιλης, Βιολόγος-Ορνιθολόγος, Ορνιθοπανίδα
- Δρ. Μαρία Ααζαρίδου, Ζωολόγος, Αν. Καθ. Α.Π.Θ.: Ασπόνδυλα
- Δρ. Ν. Λαμπρινός, Γεωλόγος-Γεωγράφος, Γεωλογία, Κλίμα, Υδρολογία
- Δρ. Δ. Μπαμπαλιάνος, Βοτανικός, Αν. Καθ. Α.Π.Θ.: Βλάστηση
- Δ. Μπούμπουρας, Βιολόγος, Αμφίβια, Θελαστικά (Βίβρα-λαγόγυρος)
- Δρ. Π. Σ. Οικονομίδης, Ζωολόγος-Ιχθυολόγος, Καθ. Α.Π.Θ.: Ιχθυοπανίδα
- Σ. Χατζηγιαννάκης, Γεωπόνος, ΕΚΒΥ: Έδαφος, Χρήσεις γης

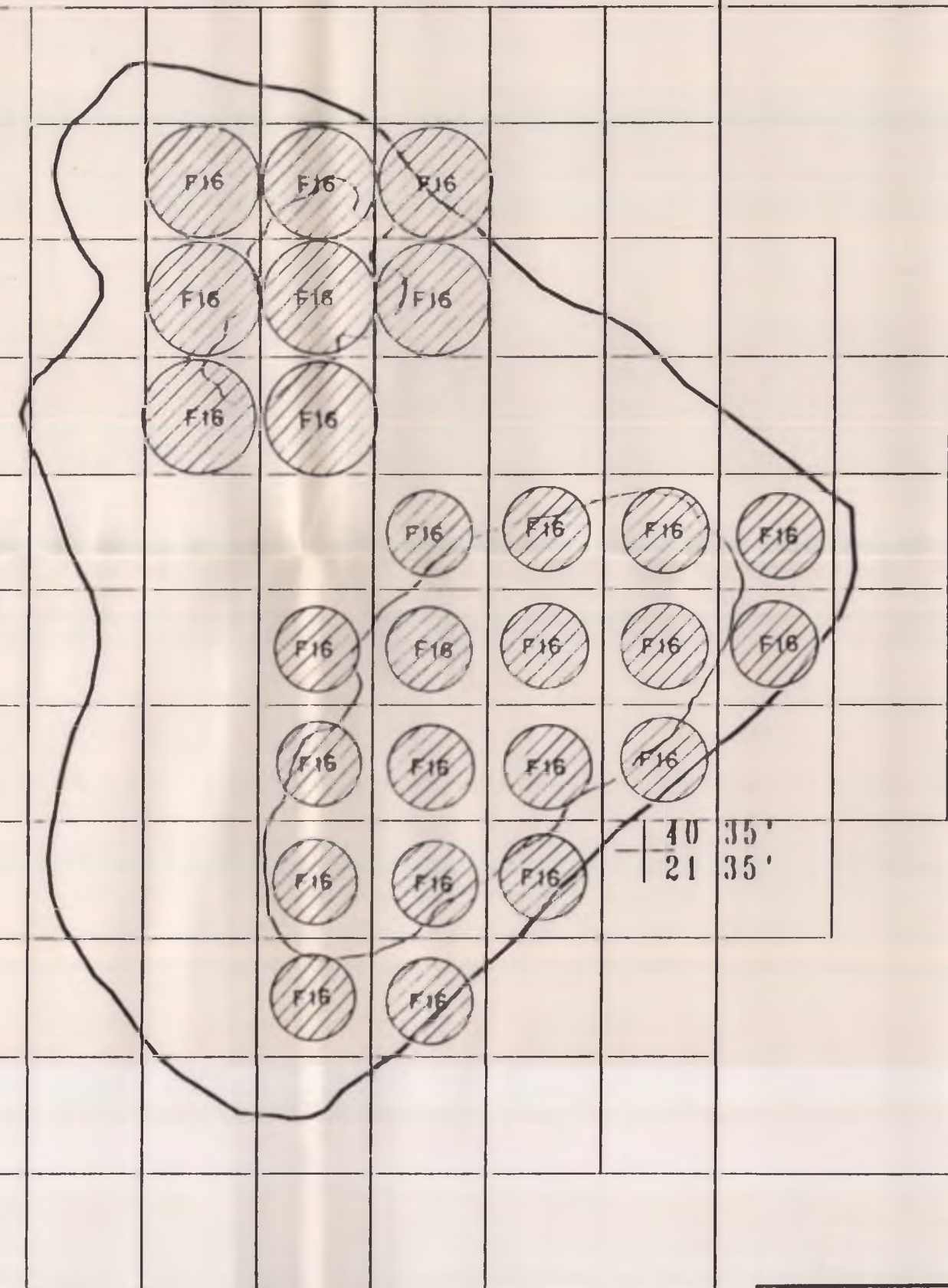
Γραμματειακή Υποστήριξη
Αικατερίνη Νικολάου, ΕΚΒΥ
Μαρία-Λάμπη Τσίτση, ΕΚΒΥ
Φ. Γρηγοριάδης, ΕΚΒΥ



40 40'
21 30'

40 40'
21 35'

ΕΛ 0



40 35'
21 30'

40 35'
21 35'

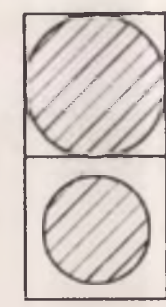
3 χλμ.



ΕΚ 9

ΥΠΟΜΝΗΜΑ

F16: Ψάρι, *Rutilus rutilus vegariticus* Πλατίκα



Κοινό (C)

Σπάνιο (R)

ΑΡΙΘΜΟΣ ΧΑΡΤΗΣ: 8.5
ΚΛΙΜΑΚΑ: 1: 50.000
Υπόβαθρο: Χάρτες Γ. Σ. 1 50 000

ΣΥΝΤΑΞΗ-ΠΑΡΑΓΩΓΗ: Δ. Μπόμπορη, Β. Βογιατζής
ΕΡΓΑΣΙΑ ΠΕΔΙΟΥ: Π. Οικονομίδης, Β. Βογιατζής, Δ. Μπόμπορη
ΔΕΚΕΜΒΡΙΟΣ 1996

ΕΚ 0

ΕΚ4

ΕΚ5

ΕΚ6