



ΕΥΡΩΠΑΪΚΗ ΕΠΙΤΡΟΠΗ  
ΓΕΝΙΚΗ ΔΙΕΥΘΥΝΣΗ ΧΙ

ΥΠΟΥΡΓΕΙΟ ΠΕΡΙΒΑΛΛΟΝΤΟΣ,  
ΧΩΡΟΤΑΞΙΑΣ ΚΑΙ ΔΗΜΟΣΙΩΝ  
ΕΡΓΩΝ

ΥΠΟΥΡΓΕΙΟ ΓΕΩΡΓΙΑΣ  
ΓΕΝΙΚΗ ΓΡΑΜΜΑΤΕΙΑ ΔΑΣΩΝ ΚΑΙ  
ΦΥΣΙΚΟΥ ΠΕΡΙΒΑΛΛΟΝΤΟΣ

ΕΠ. 1 ΕΡΓΟ: ΔΙΑΤΗΡΗΣΗ ΚΑΙ ΔΙΑΧΕΙΡΙΣΗ ΤΟΠΩΝ ΚΟΙΝΟΤΙΚΟΥ  
ΕΝΔΙΑΦΕΡΟΝΤΟΣ ΣΤΗΝ ΕΛΛΑΔΑ (ΟΔΗΓΙΑ 92/43/ΕΟΚ)

ΑΝΔΑΛΟΥΣ: ΜΟΥΣΕΙΟ ΟΥΛΑΝΑΡΗ ΦΥΣΙΚΗΣ ΙΣΤΟΡΙΑΣ  
ΕΛΛΗΝΙΚΟ ΚΕΝΤΡΟ ΒΙΟΤΟΠΩΝ-ΥΠΟΤΟΠΩΝ

ΓΕΝΙΚΟΣ ΣΥΝΤΟΝΙΣΜΟΣ: Π.Α. Γεράκης  
Σ. Ντάφης  
Ευτυχία Αλεξανδρίδου

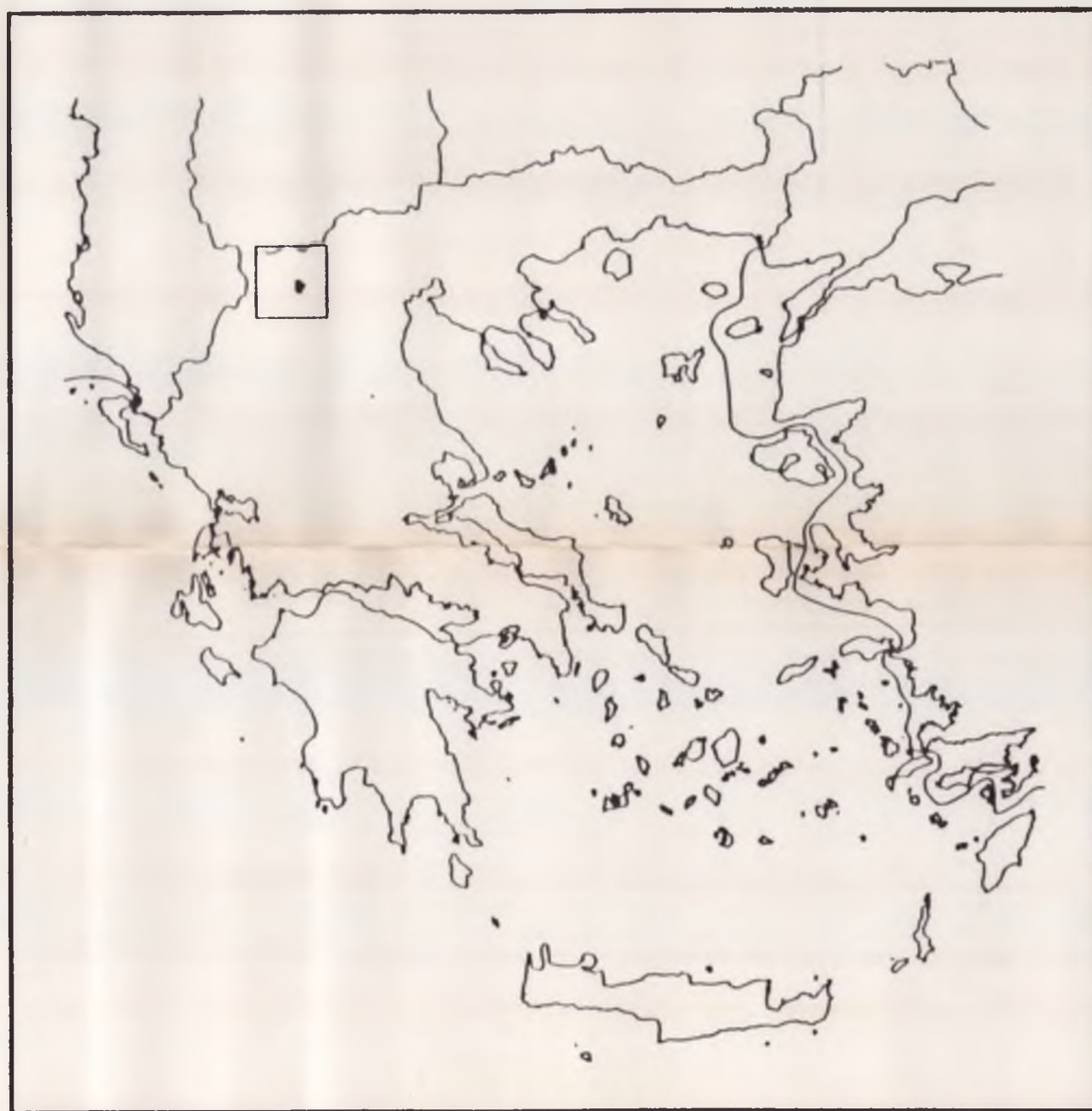
ΕΙΔΙΚΟ ΔΙΑΧΕΙΡΙΣΤΙΚΟ ΣΧΕΔΙΟ ΠΕΡΙΟΧΗΣ  
"ΛΙΜΝΕΣ ΧΕΙΜΑΔΙΤΙΔΑ ΚΑΙ ΖΑΖΑΡΗ" GR1340005

ΟΜΑΔΑ ΕΚΠΟΝΗΣΗΣ ΔΙΑΧΕΙΡΙΣΤΙΚΟΥ ΣΧΕΔΙΟΥ

- Δρ. Σ. Ε. Τσιούρης, Γεωπόνος, Επικ. Καθ. Α.Π.Θ.: Υπεύθυνος Σύνταξης Διαχειριστικού Σχεδίου
- Α. Αποστολάκης, Γεωπόνος, ΕΚΒΥ: Γεωγραφικά Συστήματα Πληροφοριών
- Κ. Βαβαλέκας, Δασολόγος, Πηλαστικά
- Δρ. Ε. Βαλάκος, Ζωολόγος, Δέκτορας Πανεπιστημίου Αθηνών: Ερπετά
- Ξ. Δημητριάδης, Γεωπόνος, ΕΚΒΥ: Οικονομικά, Φυσιολογικά και Πολιτιστικά Γνωρίσματα
- Δρ. Ε. Δρόσος, Βοτανικός, Δέκτορας Α.Π.Θ.: Χλωρίδα
- Σ. Καζαντζίδης, Βιολόγος-Ορνιθολόγος, Ορνιθολογική Ομάδα
- Δρ. Μαρία Λαζαρίδου, Ζωολόγος, Αν. Καθ. Α.Π.Θ.: Ασπόνδυλα
- Δρ. Ν. Λαμπρινός, Γεωλόγος-Γεωγράφος, Γεωλογία, Κλίμα, Υδρολογία
- Δρ. Δ. Μπαμπούλας, Βοτανικός, Αν. Καθ. Α.Π.Θ.: Βλάστηση
- Δ. Μπούσιμπορας, Βιολόγος-Αμφίβια, Θελαστικά (Βίβρα-λαγόγχοι)
- Δρ. Π. Σ. Οικονομίδης, Ζωολόγος-Ιχθυολόγος, Καθ. Α.Π.Θ.: Ιχθυοπανίδα
- Σ. Χατζηγιαννάκης, Γεωλόγος, ΕΚΒΥ: Έδαφος, Χρήσεις γης

Γραμματειακή Υποστήριξη

- Λουΐζα Νικολάου, ΕΚΒΥ
- Μαρία-Δάφνη Τσίτση, ΕΚΒΥ
- Φ. Γρηγοριάδης, ΕΚΒΥ



40 40'  
21 30'

40 40'  
21 35'

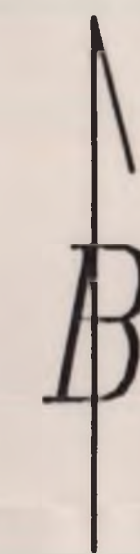
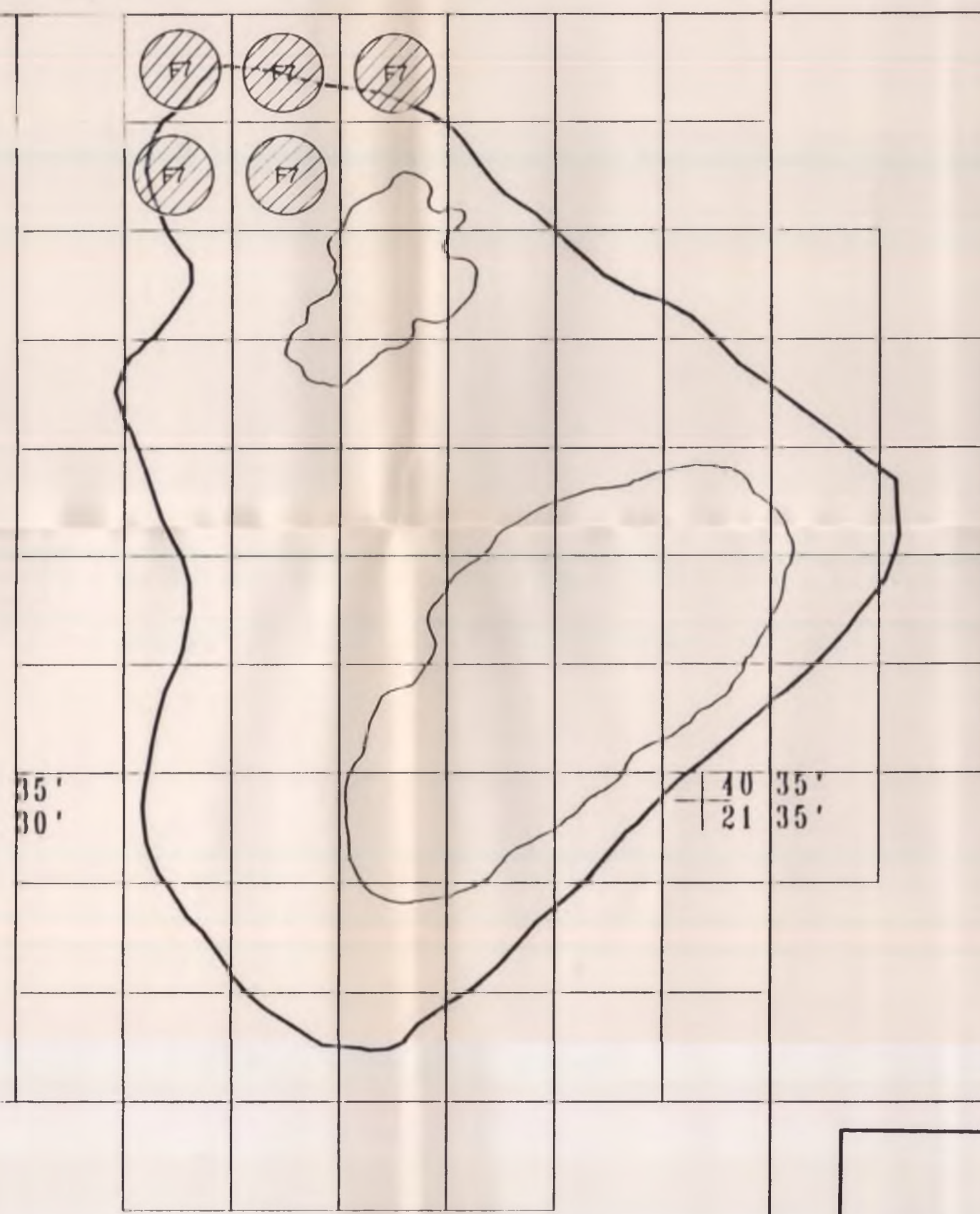
ΕΠ. 0

40 35'  
21 30'

40 35'  
21 35'

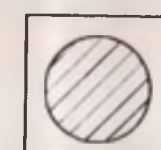
3 χλμ.

ΕΚ 9



ΥΠΟΜΝΗΜΑ

F7: Ψάρι, *Barbus meridionalis* Μυλωνάς



Σπάνιο (R)

ΑΡΙΘΜΟΣ ΧΑΡΤΗ: 8.5  
ΚΛΙΜΑΚΑ: 1:50.000  
Υπόβαθρο: Χάρτες Γ.Υ.Σ. 1:50.000

ΣΥΝΤΑΞΗ-ΠΑΡΑΓΩΓΗ: Δ. Μπομπορη, Β. Βογιατζής  
ΕΡΓΑΣΙΑ ΠΕΔΙΟΥ: Π. Οικονομίδης, Β. Βογιατζής, Δ. Μπομπορη  
ΔΕΚΕΜΒΡΙΟΣ 1996

ΕΚ 8

ΕΚ 4

ΕΚ 5

ΕΚ 6