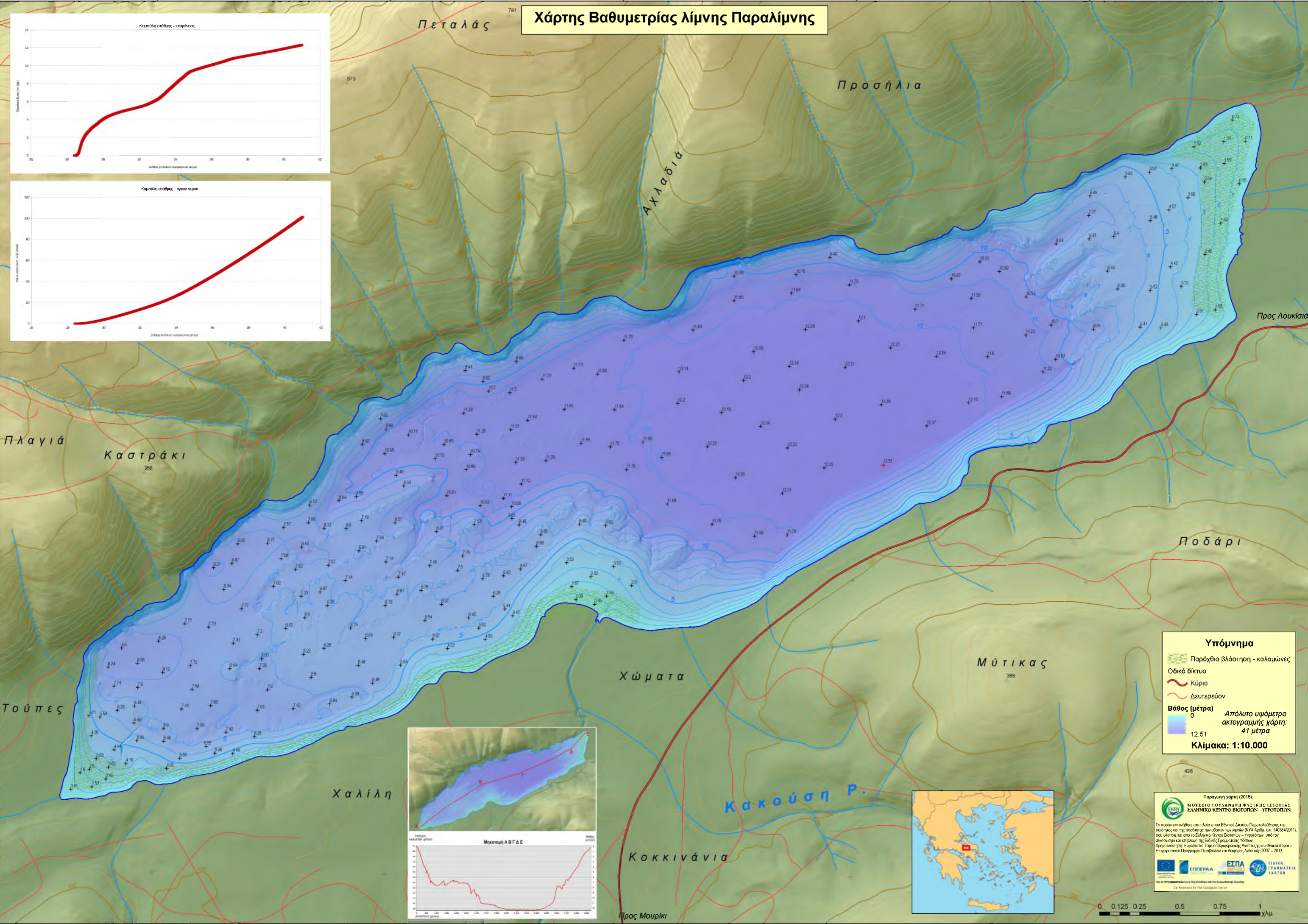
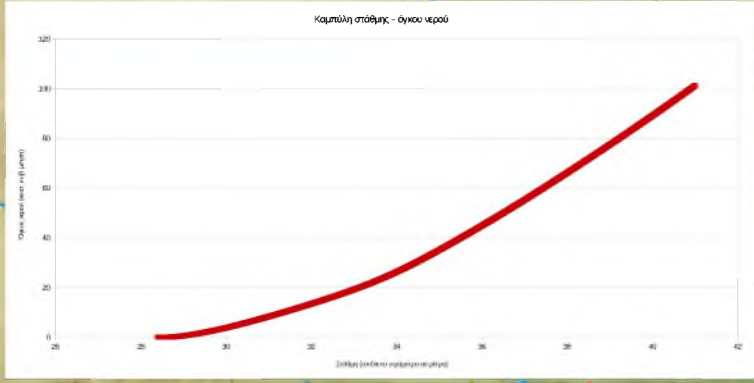
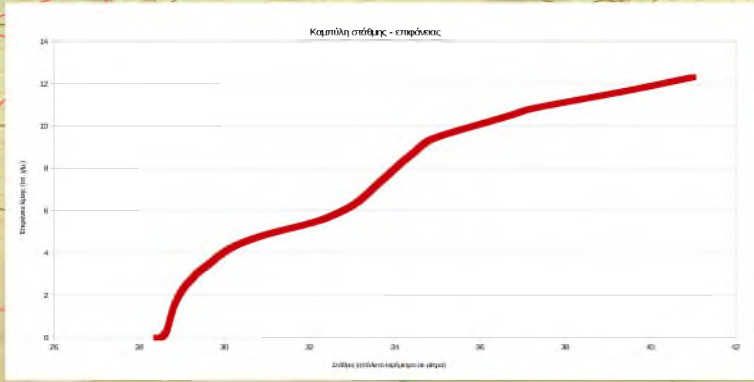


Χάρτης Βαθυμετρίας λίμνης Παραλίμνης



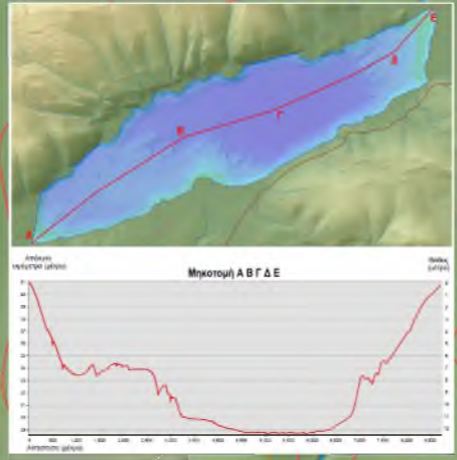
Υπόμνημα

- Παρόχθια βλάστηση - καλαμώνες
- Οδικό δίκτυο
- Κύριο
- Δευτερεύον

Βάθος (μέτρα)

Απόλυτο υψόμετρο ακτογραμμής χάρτη: 41 μέτρα

Κλίμακα: 1:10.000



Παραγωγή χάρτη (2015):
 ΜΟΥΣΣΙΟ ΓΟΥΛΑΝΑΡΗ ΦΥΣΙΚΗΣ ΙΣΤΟΡΙΑΣ
 ΕΛΛΗΝΙΚΟ ΚΕΝΤΡΟ ΒΙΟΤΟΠΩΝ - ΥΠΟΤΟΠΩΝ

Το παρόν επενδύθηκε στο πλαίσιο του Εθνικού Δελτίου Παρακολούθησης της ποιότητας και της ποσότητας των υδάτων των Αχαιών (ΚΥΑ αριθμ. οικ. 140284/2011), που υλοποιείται από το Ελληνικό Κέντρο Βιοτόπων - Υποτόπων, από τον συντονισμό και επίβλεψη της Ειδικής Γραμματείας Υδάτων, χρηματοδοτούμενη Ευρωπαϊκό Ταμείο Περιφερειακής Ανάπτυξης, με άδεια έργου - Επιχειρησιακό Πρόγραμμα Περιβάλλον και Αειφόρος Ανάπτυξη 2007 - 2013.

ΕΙΔΙΚΗ ΓΡΑΜΜΑΤΕΙΑ ΥΔΑΤΩΝ

